


Bäckeralm über Holzen

WANDERTOUR

Familientour mit Almbrotzeit. Die urige Alm liegt auf einer breiten Lichtung mit weitem Blick gen Süden auf das Staufenbergmassiv.

Startpunkt
Schwarzberg


Ort
Inzell


 **Distanz:**
5,4 Kilometer

 **Dauer:**
01:50 Stunden

 **Höchster Punkt:**
1067 Meter

 **Niedrigster Punkt:**
701 Meter

 **Höhenmeter:**
366 aufsteigend

 **Höhenmeter:**
24 absteigend

Weg: Ausgangspunkt Schwarzberg/Holzen. Parkplatz Schwarzberg, Holzen oder Bushaltestelle Schwarzberg (RVO & Dorflinie). Bis Holzen asphaltierter Weg, ab Holzen breite Forststraße. Nach $\frac{3}{4}$ der Strecke steigt der Weg nochmals etwas an bevor man den schmalen schattigen Weg durch den Wald und über die Almwiese zur Bäckeralm erreicht. Für Familien geeignet.

Dieser Weg führt durch bedeutende Wildgebiete! Hier haben seltene und störungsempfindliche Tiere ihren Lebensraum. Aus diesem Grund ist der Weg ausschließlich als „Sommerwanderweg“ ausgewiesen. In der Zeit von Dezember bis Ende März bitten wir, falls der Weg nicht geräumt ist, das Gebiet aus Gründen des Artenschutzes der Winterruhe zu überlassen. Respektiere bitte die Natur!

Besonderheiten: Bei Wanderern sehr beliebt insbesondere die Ruhebänke vor dem letzten Anstieg zur Alm. Herrlicher Aussichtspunkt mit grandiosem Fernblick ins Inzeller Tal und die umliegenden Bergketten. Von Ost nach West Staufenbergmassiv, Reiter Alpe (Berchtesgaden), Kienberg und Rauschberg bis zum Zinnkopf.

Einkehr: Gasthof Schwarzberg am Ausgangspunkt und Bäckeralm bewirtschaftet.

Tipp: Gönnen Sie sich eine kleine Auszeit und tauchen Ihre Füße in den glasklaren Gebirgsbach, der auf halber Wegstrecke liegt.

