

Chiemgau Radweg

RADTOUR

Mit dem Rad durch das Herz der Chiemgauer Alpen / Start in Inzell

Startpunkt


Eisschnelllaufhalle Max Aicher Arena

Ort


Inzell


 **Distanz:**
35,6 Kilometer

 **Dauer:**
03:10 Stunden

 **Höchster Punkt:**
838 Meter

 **Niedrigster Punkt:**
662 Meter

 **Höhenmeter:**
486 aufsteigend

 **Höhenmeter:**
491 absteigend

Der Chiemgau-Radweg ist einer der attraktivsten und sportlichsten Radwege im Chiemgau. Er verbindet die drei berühmten Chiemgauer Ferienorte Inzell, Ruhpolding und Reit im Winkl miteinander und verläuft im Tal einer herrlichen Berglandschaft entlang idyllischer Bergseen auf befestigten Forststraßen.

Die gesamte Kulisse der Chiemgauer Alpen steht unter Naturschutz. In den empfindlichen Uferbereichen der Seen wachsen Unterwasserrosen, Röhrlicht und Auwald. Auf den angrenzenden Streuwiesen blühen seltene Pflanzen.

Auf dem Weg liegen Sehenswürdigkeiten wie die modernste Eisschnelllaufhalle der Welt in Inzell (Max Aicher Arena), das Holzknechtmuseum in Ruhpolding, die vom Biathlon bekannte Chiemgau Arena und das von Einheimischen liebevoll "Klein Kanada" genannte Drei Seen Gebiet rund um Löden-, Mitter- und Weitsee. Die mit einem knackigen Abstecher von Seegatterl erreichbare Winklmoosalm und die Pfarrkirche in Reit im Winkl.

Die knapp 36 km lange abwechslungsreiche Route ist ideal für den geübten Radfahrer und bietet sich für eine Familien-Mountainbike-Tour ebenso an wie für eine sportliche Tour mit dem Trekkingrad oder eine Genießertour mit dem Pedelec oder E-Bike. Der gesamte Radweg führt auf geschotterten Wegen und Nebenstraßen. Die Kurzvariante Reit im Winkl - Ruhpolding mit deutlich weniger Steigung ist auch optimal geeignet für Familien mit kleinen Kindern oder Fahrradanhängern, sowie für gemütlichere Radfahrer.

