


Kalorien-Runde


WANDERTOUR


Gesundes Wandern. 6km leichte Talwanderung mit originellen Schautafeln. Meter für Meter "kulinarische" Schmankerl erwandern und dabei die herrliche Inzeller Landschaft genießen.

**Startpunkt**  
Rathaus


**Ort**  
Inzell

 **Distanz:**  
6,4 Kilometer

 **Dauer:**  
01:45 Stunden

 **Höchster Punkt:**  
740 Meter

 **Niedrigster Punkt:**  
679 Meter

 **Höhenmeter:**  
53 aufsteigend

 **Höhenmeter:**  
67 absteigend

**Weg:** Ein besonders „gesunder“ Wanderweg rund um Inzell. Zehn verschiedene Tafeln zeigen auf der 6 km langen Kalorienpromenade auf, wieviele Kalorien bereits auf dieser Wanderung verbraucht wurden. So hat der Wanderer bereits nach 48 Minuten Fußmarsch die Kalorien für eine Forelle blau abgearbeitet.

Wir starten am Haus des Gastes und folgen der Traunsteiner Straße. Am Busbahnhof nach links in die Bauhofstraße. Ab hier folgt man der Beschilderung der „Kalorienpromenade“ und wandert zunächst durch das Inzeller Moor. Dort steht das erste Schild, jetzt hat man ein Glas Rotwein (1) verbrannt. Nun wandert man durch das Naturschutzgebiet im Inzeller Moor (2). Im Wald vor Gschwendt hat man bereits eine Flasche Bier (4) abtrainiert. Bei Niederachen rechts in die Abt-Johanns-Höck-Str., Dammweg und Reichenhaller Str. Zurück am Startpunkt hat man nach 95 Minuten die Kalorien einer Schweinshaxe (10) verbrannt.

**Besonderheiten:** Eine gemütliche Wanderung, die kaum Steigungen aufweist. Man wandert auf Forst- und Asphaltstraßen durch eine reizvolle Landschaft. Viele Ruhebänke.

**Einkehr:** Gasthof-Metzgerei Hirschbichler, Kessel Alm, Gasthof Bavaria

**Tipp:** Legen Sie eine Ruhepause in der Inzeller Filze (Moorgebiet) ein. Nehmen Sie Platz an einer der vielen Ruhebänke und lauschen den Klängen der Natur und entspannen dabei herrlich. Unendlich viele Glücksmomente erleben.

