


Kienbergl-Runde

WANDERTOUR


Auf breiten Forst- und Asphaltwegen rund ums Kienbergl. Entlang am Schutzgebiet Wildenmoos die Ruhe genießen und an der Max Aicher Arena einen Blick in die WM Halle werfen.

Startpunkt
Schmelz

Ort
Inzell


 **Distanz:**
6,9 Kilometer

 **Dauer:**
02:00 Stunden

 **Höchster Punkt:**
789 Meter

 **Niedrigster Punkt:**
690 Meter

 **Höhenmeter:**
182 aufsteigend

 **Höhenmeter:**
128 absteigend

Weg: Im Ortsteil Schmelz am Abenteuerspielplatz vorbei, auf breitem Forstweg ein kurzes Stück leicht ansteigend in Richtung Moaralm. Im Wasserschutzgebiet Wildenmoos den Wegverlauf auf dem breiten Kiesweg folgen bis Ortsteil Zwing. Durch die Unterführung links Richtung Max Aicher Arena. Die Eisschnelllaufhalle rechts liegenlassen und nach ein paar Meter gerade aus die Straße überqueren und hoch in die Sulzbacher Straße. Den Straßenverlauf folgen und links Richtung Kienau. Über den Feldweg und durch den Kienauer Wald zum Ausgangspunkt Schmelz. Besonderheiten: Eine gemütliche Wanderung, mit einem kurzen mäßigen Anstieg. Für Familien mit Kinder und gemütliche Wanderer bestens geeignet. Einkehr: Ausgangspunkt Gasthof Schmelz Tipp: An der Max Aicher Arena einen Blick in die WM Eisschnelllaufhalle werfen. Jede Woche Hallenführung. Werfen Sie einen Blick hinter die Kulissen. Mehr Informationen an der Gästeinfo 08665/9885-0

